

1 COROGRAFIA DI INQUADRAMENTO

Scala: 1:5000

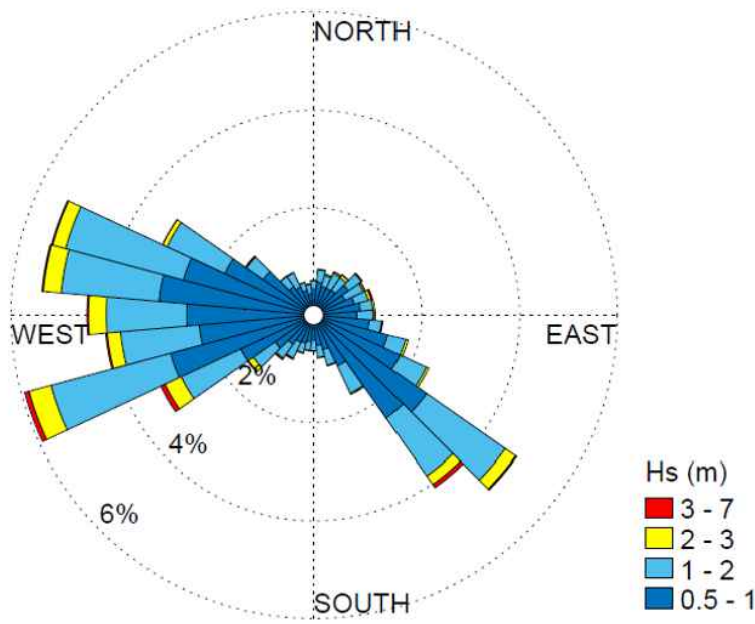


- LEGENDA
- LIMITE COMPETENZE TERRITORIALI AdSP DEL MARE DI SARDEGNA
 - AREA DI INTERVENTO

5 CLIMA ONDAMETRICO MEDIO ANNUALE

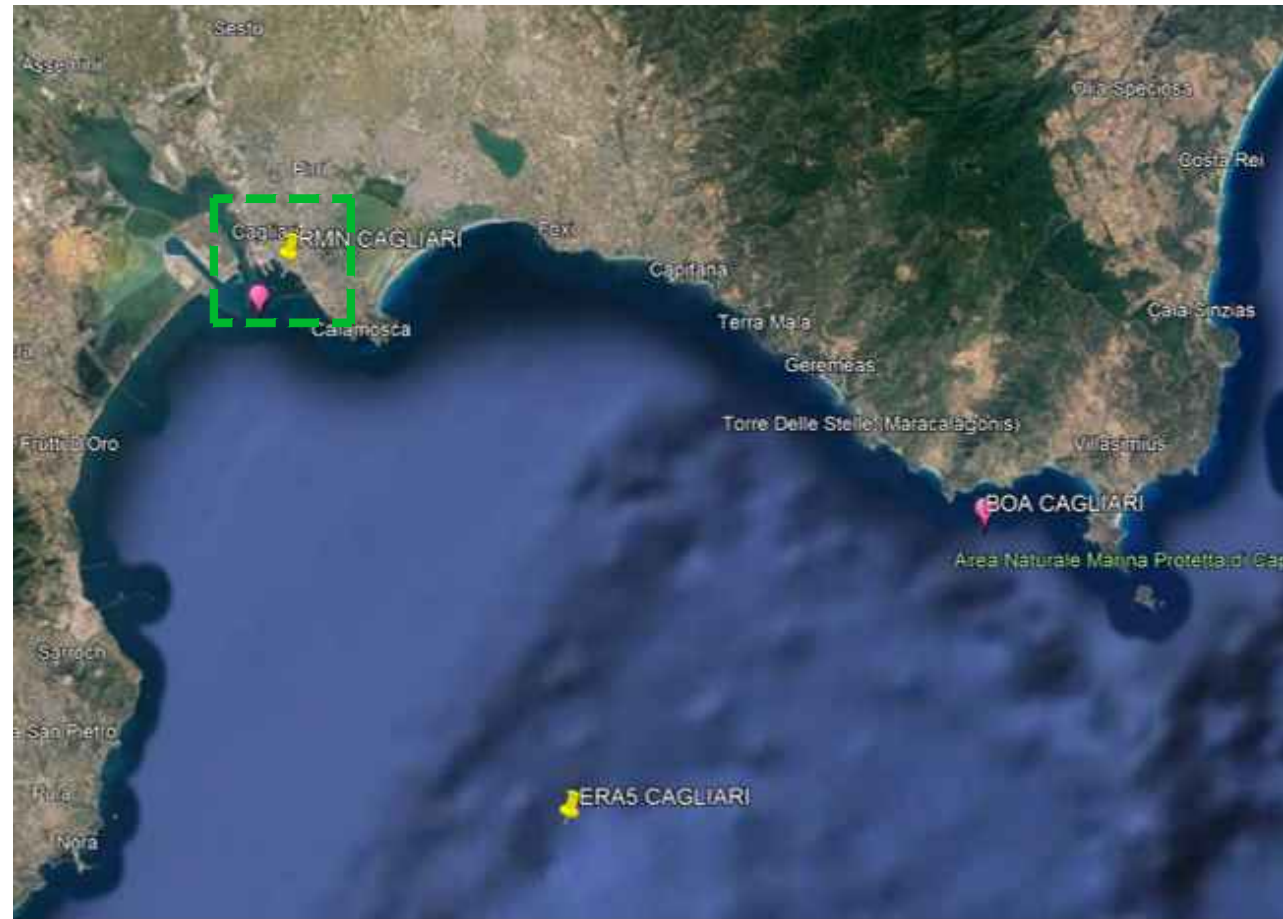
Scala:

(ERAS dal 1940 al 2022)



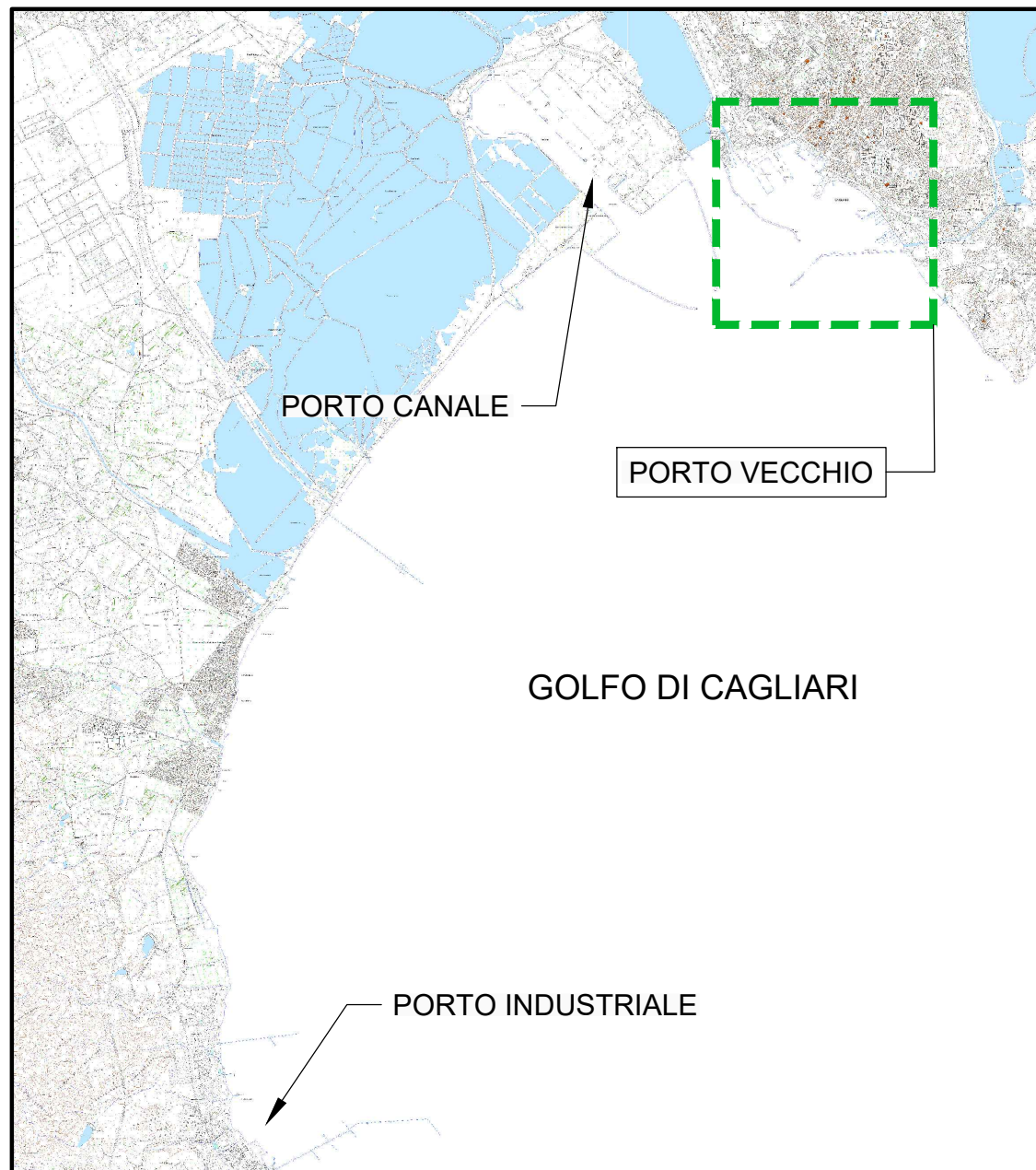
4 INQUADRAMENTO GEOGRAFICO

Scala:



3 PIANTE CHIAVE - AREA PORTUALE DI CAGLIARI

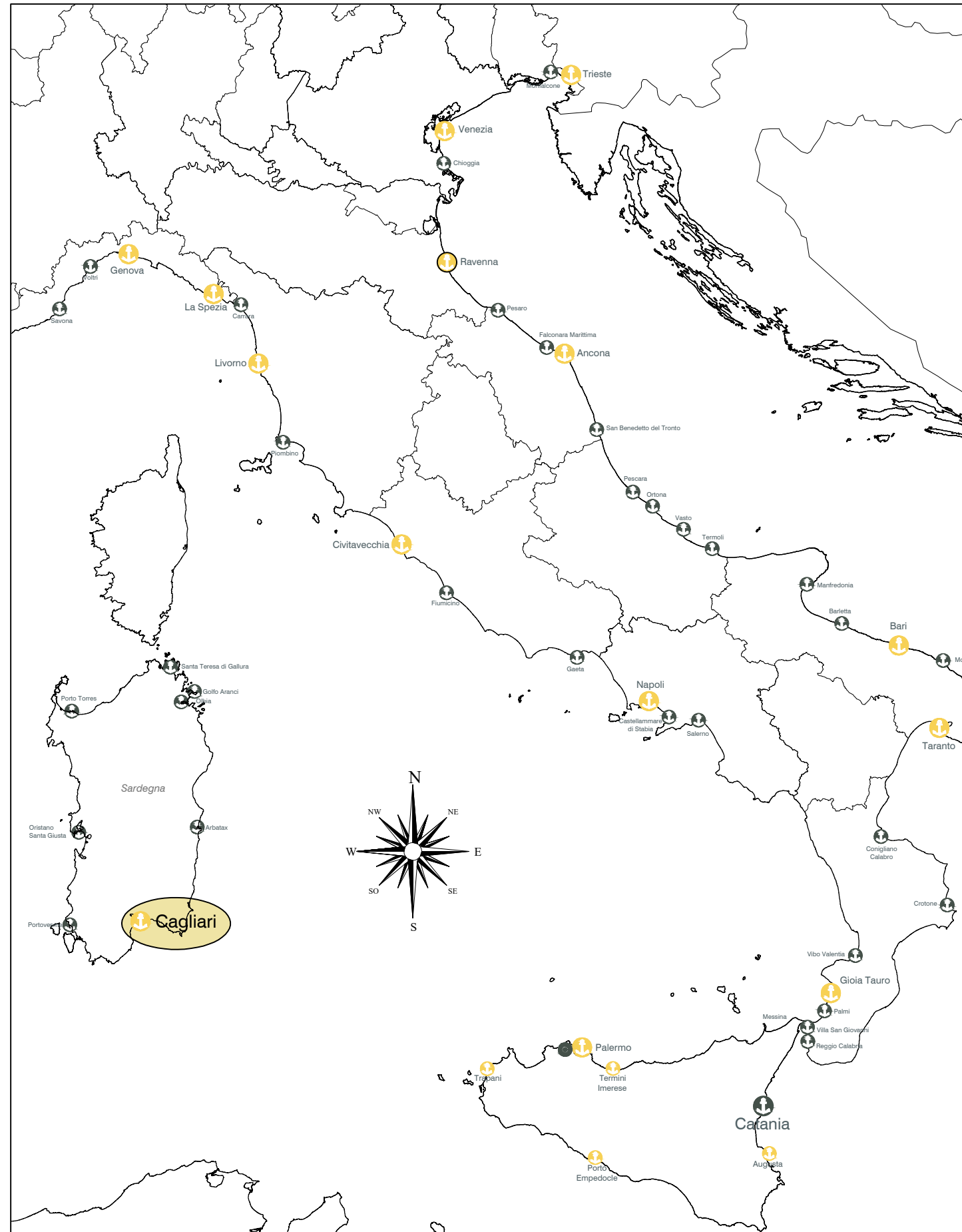
Scala:



2 SISTEMA INTEGRATO DEI TRASPORTI - SNIT

Scala:

PIANO PORTUALITA'



- LEGENDA
- Autorità di Sistema Portuale (AdSP):
- Porti principali
 - Porti secondari
 - Porto di competenza della AdSP del Mare di Sardegna oggetto di intervento



PORTO DI CAGLIARI

ADEGUAMENTO TECNICO FUNZIONALE 2025

Titolo elaborato : ZONA A - PORTO TURISTICO
COROGRAFIA DI INQUADRAMENTO

Scala: 1:5000

Il Segretario Generale:
Avv. Natale DITEL

R.U.P.:
Ing. Alessandra MANNAI

Il collaboratore del R.U.P.:
Ing. Monica DEIDDA

Consulenze specialistiche di
Ingegneria idraulica marittima

Gruppo di lavoro:
Ing. Paolo CONTINI
Prof. Ing. Paolo DE GIROLAMO
Ing. Myrta CASTELLINO
Ing. Jessica CIARROCCHI
Arch. Fabrizio D'ANDREA

Ing. Gioele RUFFINI
Ing. Davide SALTARI

Rif. Dis.	Data	Rev.	DESCRIZIONE	Disegnato:	Controllato:	Validato:
30/05/2025	3		PARERE CSSLPP II^ SEZ. N. 32/2025 DEL 20/05/2025	D'Andrea	De Girolamo	Contini
31/01/2025	2		AGGIORNAMENTO PER PARERE CSSLPP	D'Andrea	De Girolamo	Contini
20/12/2024	1		EMISSIONE DEFINITIVA	D'Andrea	De Girolamo	Contini
20/12/2024	0		EMISSIONE IN BOZZA	D'Andrea	De Girolamo	Contini

Dimensioni foglio: A1

Visto del Committente: